Die Trigonometrie der Souveränität

Eine Dreiecksbeziehung in Zeiten geopolitischer Herausforderungen

Clemens STRAUß

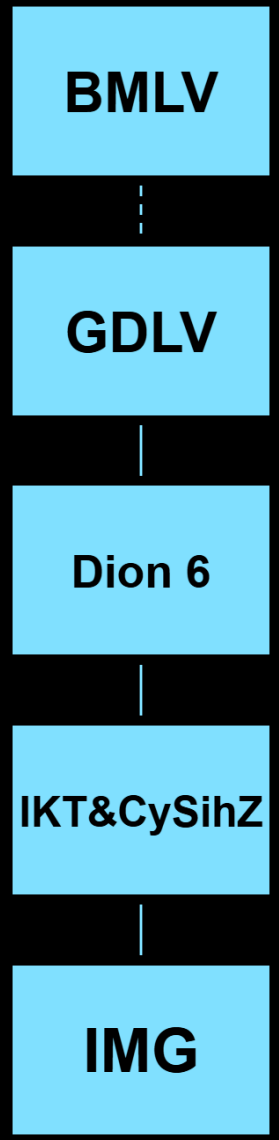
BMLV
GDLV
Dion 6
IKT&CySihZ
IMG

nicht

aber









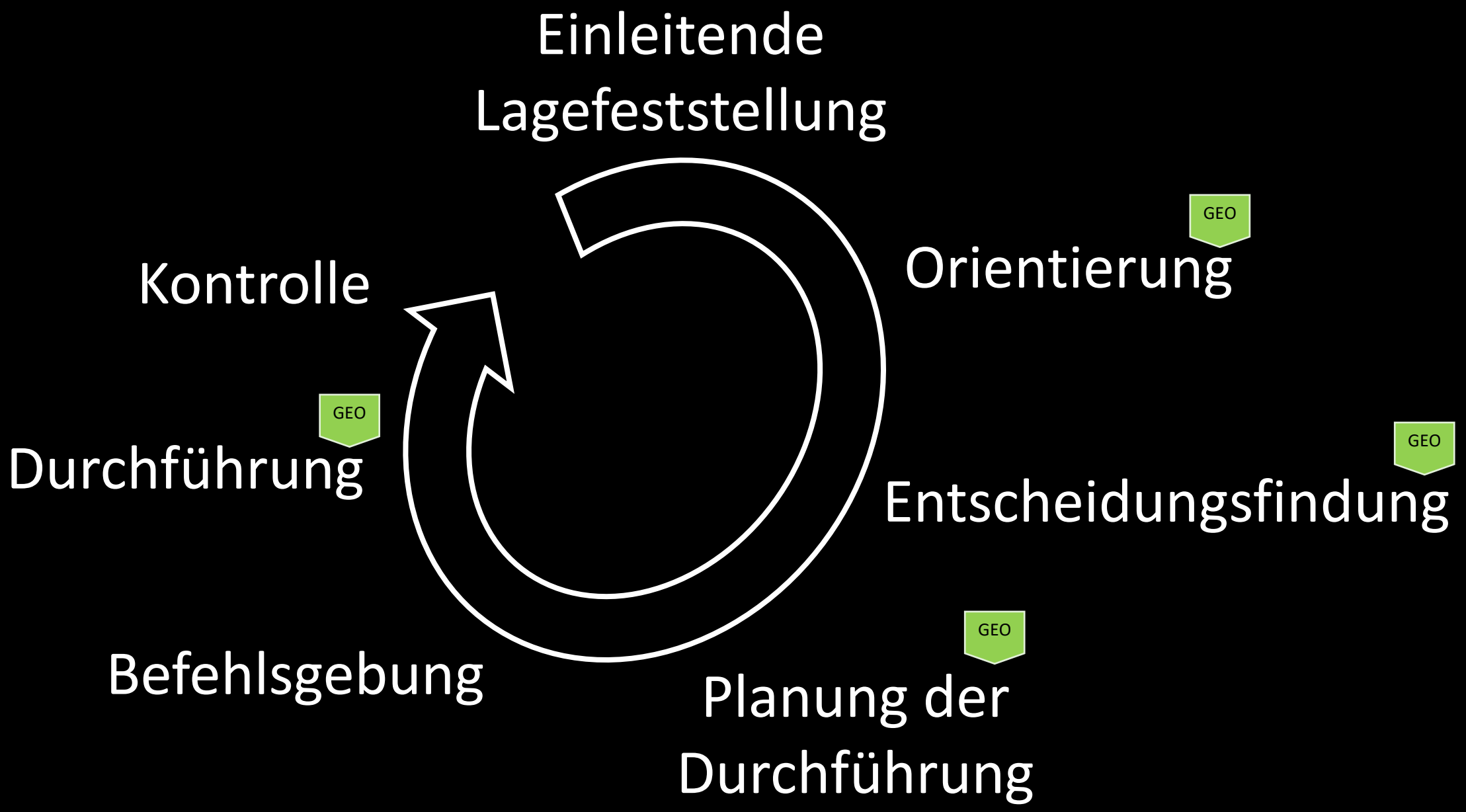
Einleitende Lagefeststellung
Orientierung
GEO
Entscheidungsfindung
GEO
Planung der Durchführung
GEO
Befehlsgebung
Durchführung
GEO
Kontrolle


Planung &
Steuerung
Beschaffung &
Erhebung
Aufbereitung &
Verarbeitung
Analyse &
Produktion
Verteilung
Feedback
GEO

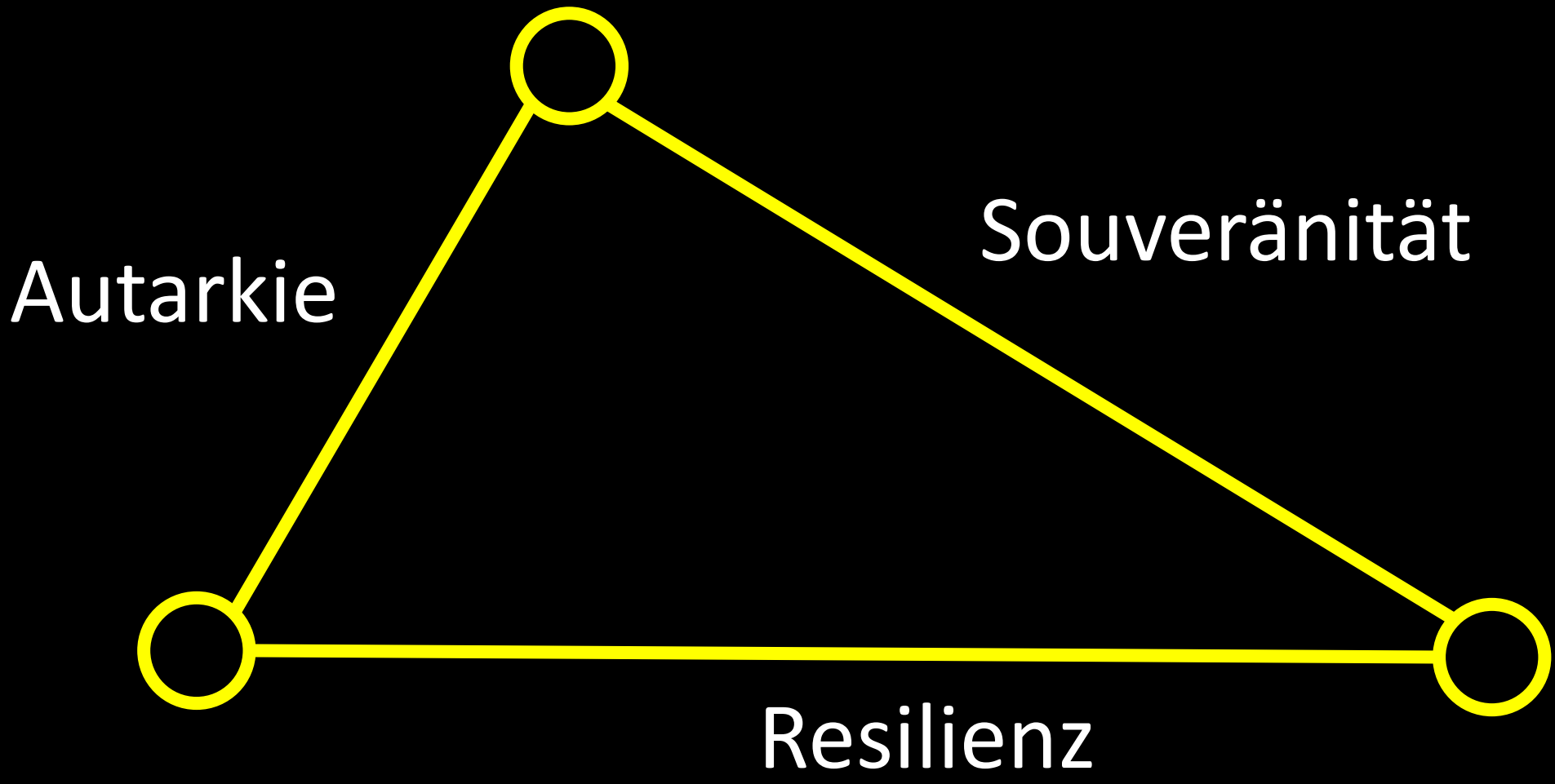
Souveränität
Autarkie
Resilienz

Souveränität	Unabhängige Funktionsfähigkeit	Erhalt der selbstbestimmten Handlungsfähigkeit
Autarkie	Dezentrale Funktionsfähigkeit	Abstützen auf eigene Fähigkeiten
Resilienz	Redundante Funktionsfähigkeit	Einbeziehen externer Fähigkeiten

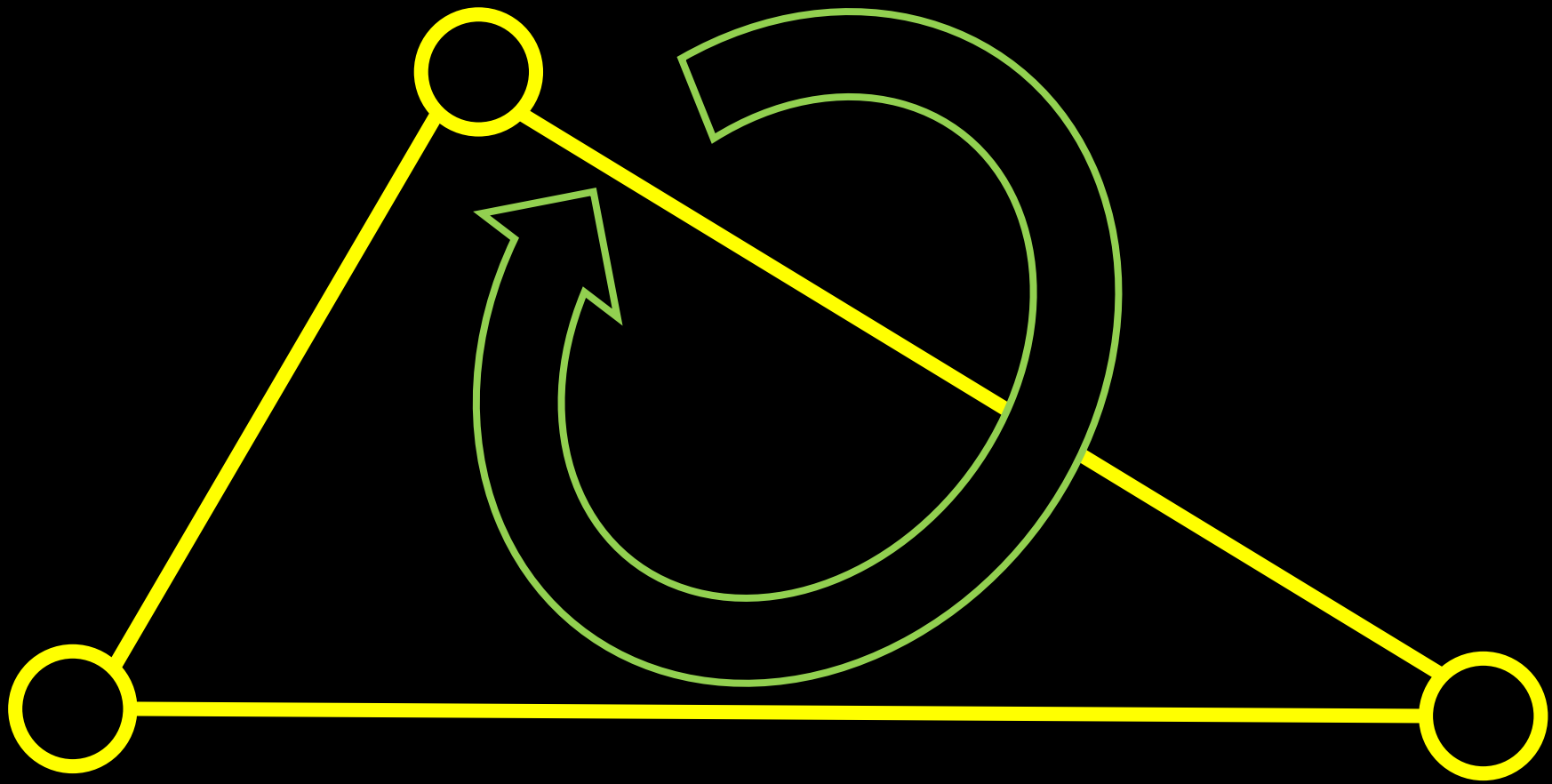

	Souveränität	Autarkie	Resilienz
Planung & Steuerung	verteidigungspolitik.at Künstliche Intelligenz in der Landesverteidigung Bundesministerium Landesverteidigung	.	.
Beschaffung & Erhebung	**Bundesheer präsentierte militärischen Satelliten** 2. März 2026, 9.09 Uhr ORF.at		.
Aufbereitung & Verarbeitung	*Bundesheer Inside* WARUM DAS BUNDESHEER MICROSOFT OFFICE DURCH LIBRE OFFICE ERSETZTE Von **Militaer Aktuell** - 23. August 2026 militär AKTUELL	.	.
Analyse & Produktion	.	.	**Neuer Partner für das Institut für Militärisches Geowesen** *Wien, 18. September 2007* - Am Dienstag wurde mit einem Festakt in der Sala Terrena der Landesverteidigungsakademie die Partnerschaft zwischen dem Institut für Militärisches Geowesen und dem Bundesamt für Eich- und Vermessungswesen eingegangen. Bundesministerium Landesverteidigung
Verteilung	Übersicht mit KI Das österreichische Bundesheer lehnt die Speicherung von sensiblen Daten in externen, kommerziellen Cloud-Diensten (Public Clouds) strikt ab. Um die **digitale Souveränität** zu wahren und Abhängigkeiten von ausländischen Technologie-Konzernen (wie US-amerikanischen Cloud-Anbietern) zu verhindern, setzt das Bundesheer auf eine kompromisslose **On-Premise- und Open-Source-Strategie**. Bundesministerium für ... +3		.

Bsp.: Keine SOUVERÄNITÄT bei ANALYSE & PRODUKTION

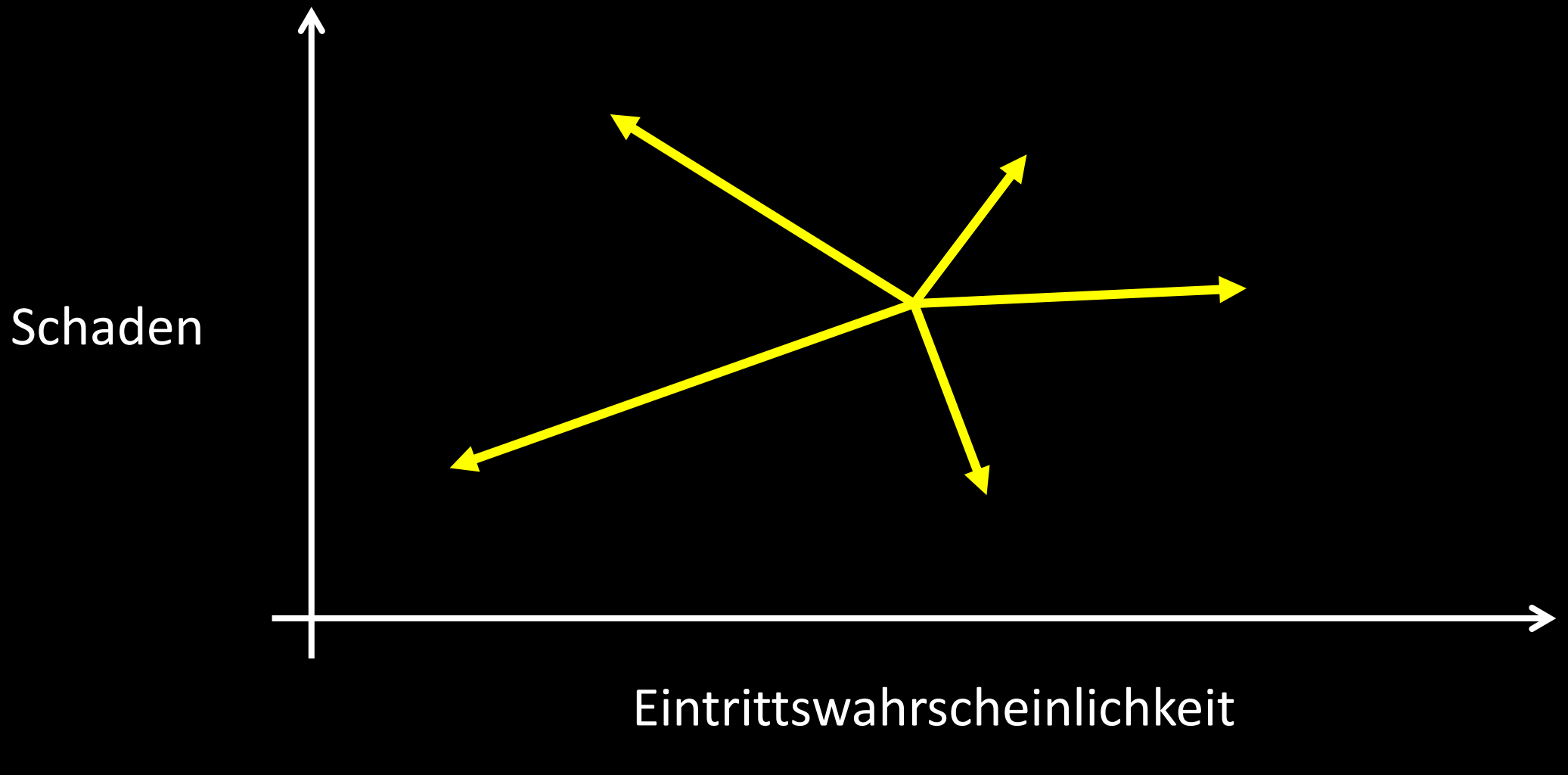

soviel dazu














AIRFIELD TYPE & ORDER OF BATTLE ANALYSIS - [REDACTED LOCATION]
FLIGHT TRAINING COMPONENT
EIGHT L-39 ALBATROS - Primary Trainer
TARGET PRIORITIZATION:
TU-95 (P1), SU-57 (P1)
TYPE-SPECIFIC DIMENSIONS:
Span 50.0m
Length 46.2m
SU-27 FLANKER
CANNON PORT
APRON OCCUPANCY: [80%]
SWEPT WING CONFIGURATION (28°)
CONTRA-ROTATING PROPELLERS
RUNWAY MARKINGS
(27-09)
REUVELING PROBE
(RETRACTED)
VENTRAL RADOME
UNIDENTIFIED SU-57
FELON PROTOTYPE
FLIGHT TRAINING
COMPONENT
TYPE-SPECIFIC
Span 50.0m
Length 46.2m
AMMUNITION STORAGE BUNKER
APRON OCCUPANCY [80%]
TARGET PRIORITIZATION:
TU-95 (P1), SU-57 (P1)
FUEL BUNKERS
AL-31F ENGINES
GSH-30-1
CANNON PORT
COMPARATIVE BOMBER SIZE (MIMIC-95)
TU-95
B-52
Tu-160
V-STAB
RUNWAY MARKINGS (27-09)
CHRONOLOGICAL COMPARISON INSET



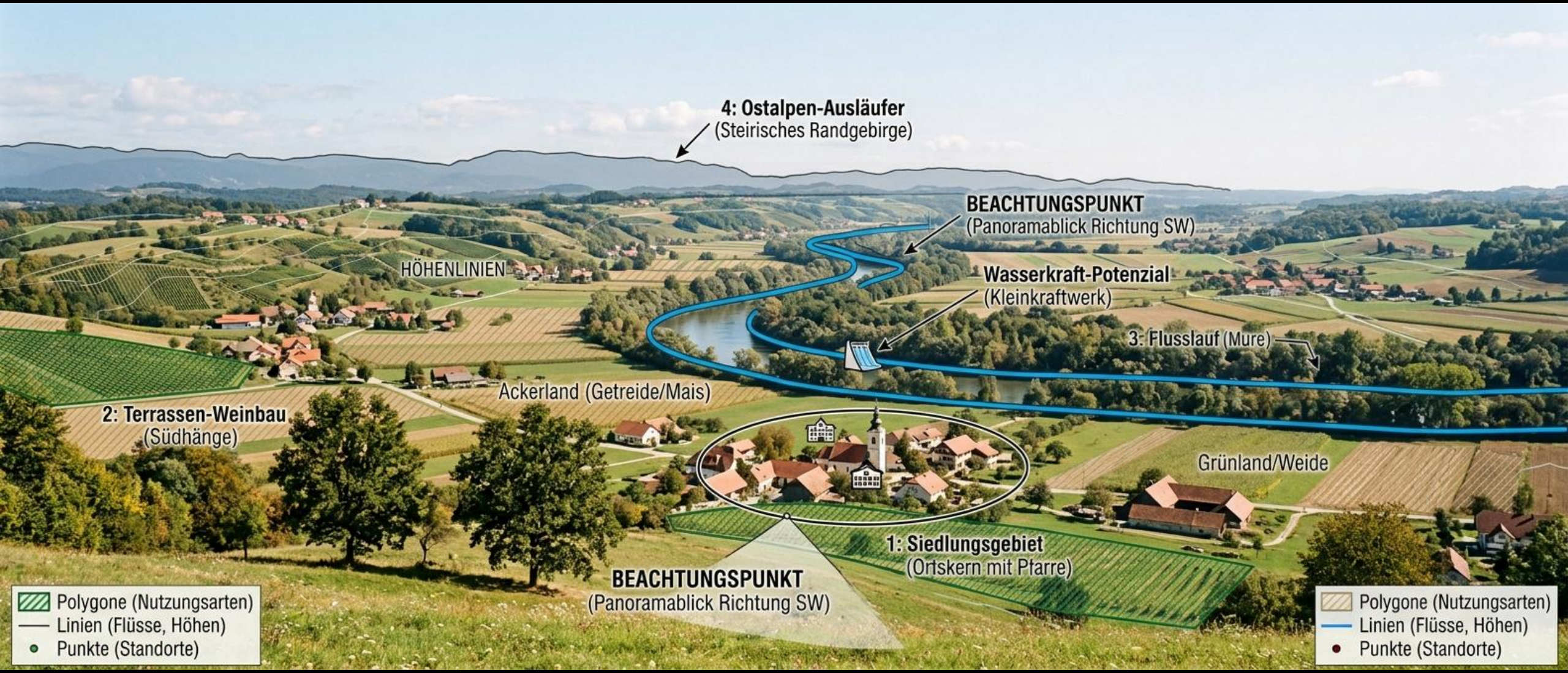
4: Ostalpen-Ausläufer
(Steirisches Randgebirge)
BEACHTUNGSPUNKT
(Panoramablick Richtung SW)
HÖHENLINIEN
Wasserkraft-Potenzial
(Kleinkraftwerk)
3: Flusslauf (Mure)
Ackerland (Getreide/Mais)
2: Terrassen-Weinbau
(Südhänge)
Grünland/Weide
1: Siedlungsgebiet
(Ortskern mit Pfarre)
BEACHTUNGSPUNKT
(Panoramablick Richtung SW)
Polygone (Nutzungsarten)
Linien (Flüsse, Höhen)
Punkte (Standorte)
Polygone (Nutzungsarten)
Linien (Flüsse, Höhen)
Punkte (Standorte)

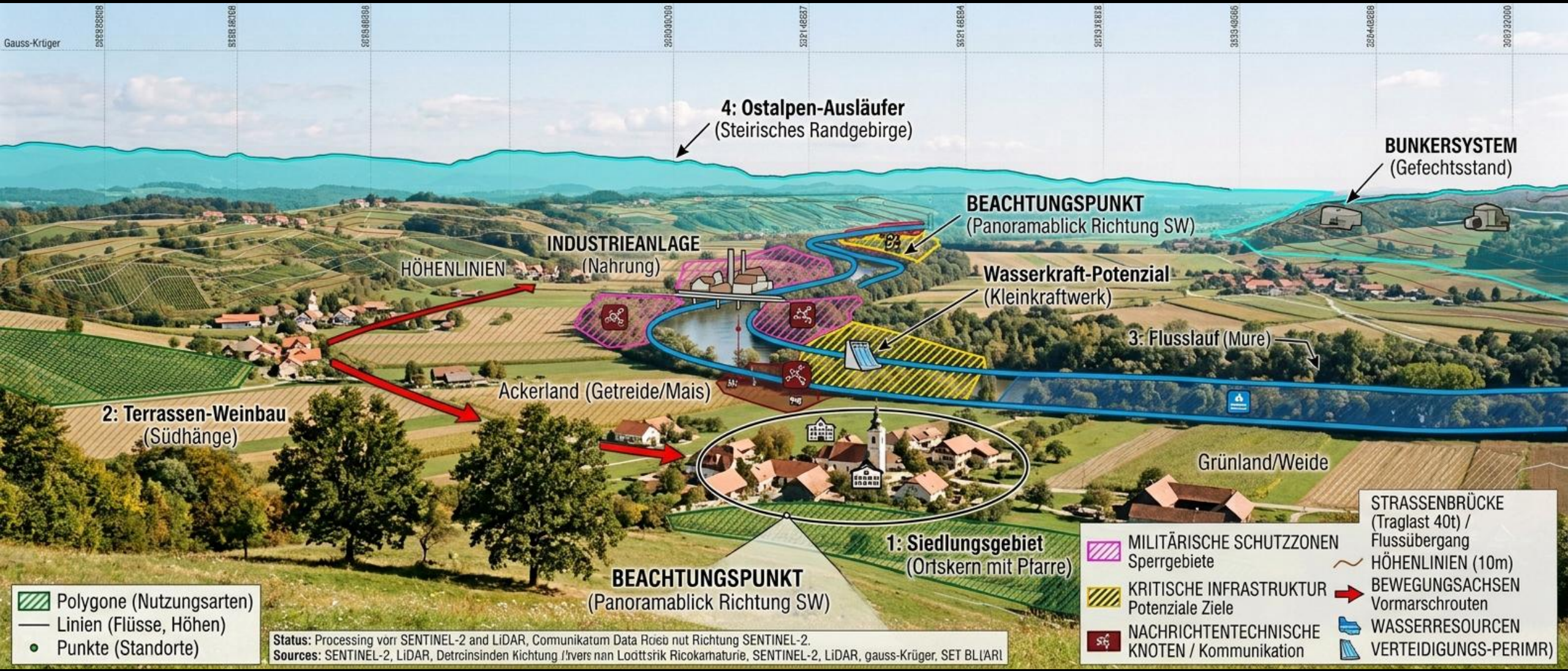
Gauss-Krüger
4: Ostalpen-Ausläufer
(Steirisches Randgebirge)
BUNKERSYSTEM
(Gefechtsstand)
BEACHTUNGSPUNKT
(Panoramablick Richtung SW)
INDUSTRIEANLAGE
(Nahrung)
HÖHENLINIEN
Wasserkraft-Potenzial
(Kleinkraftwerk)
3: Flusslauf (Mure)
Ackerland (Getreide/Mais)
2: Terrassen-Weinbau
(Südhänge)
Grünland/Weide
1: Siedlungsgebiet
(Ortskern mit Pfarre)
BEACHTUNGSPUNKT
(Panoramablick Richtung SW)
Polygone (Nutzungsarten)
Linien (Flüsse, Höhen)
Punkte (Standorte)
Status: Processing vorr SENTINEL-2 and LiDAR, Comunikatum Data Roieb nut Richtung SENTINEL-2.
Sources: SENTINEL-2, LiDAR, Detrcinsinden Kichtung /!vers nan Lodittsrik Ricokarhaturie, SENTINEL-2, LiDAR, gauss-Krüger, SET BL(ARI
MILITÄRISCHE SCHUTZZONEN
Sperrgebiete
KRITISCHE INFRASTRUKTUR
Potenziale Ziele
NACHRICHTENTECHNISCHE
KNOTEN / Kommunikation
STRASSENBRÜCKE
(Traglast 40t) /
Flussübergang
HÖHENLINIEN (10m)
BEWEGUNGSACHSEN
Vormarschrouten
WASSERRESOURCEN
VERTEIDIGUNGS-PERIMR)

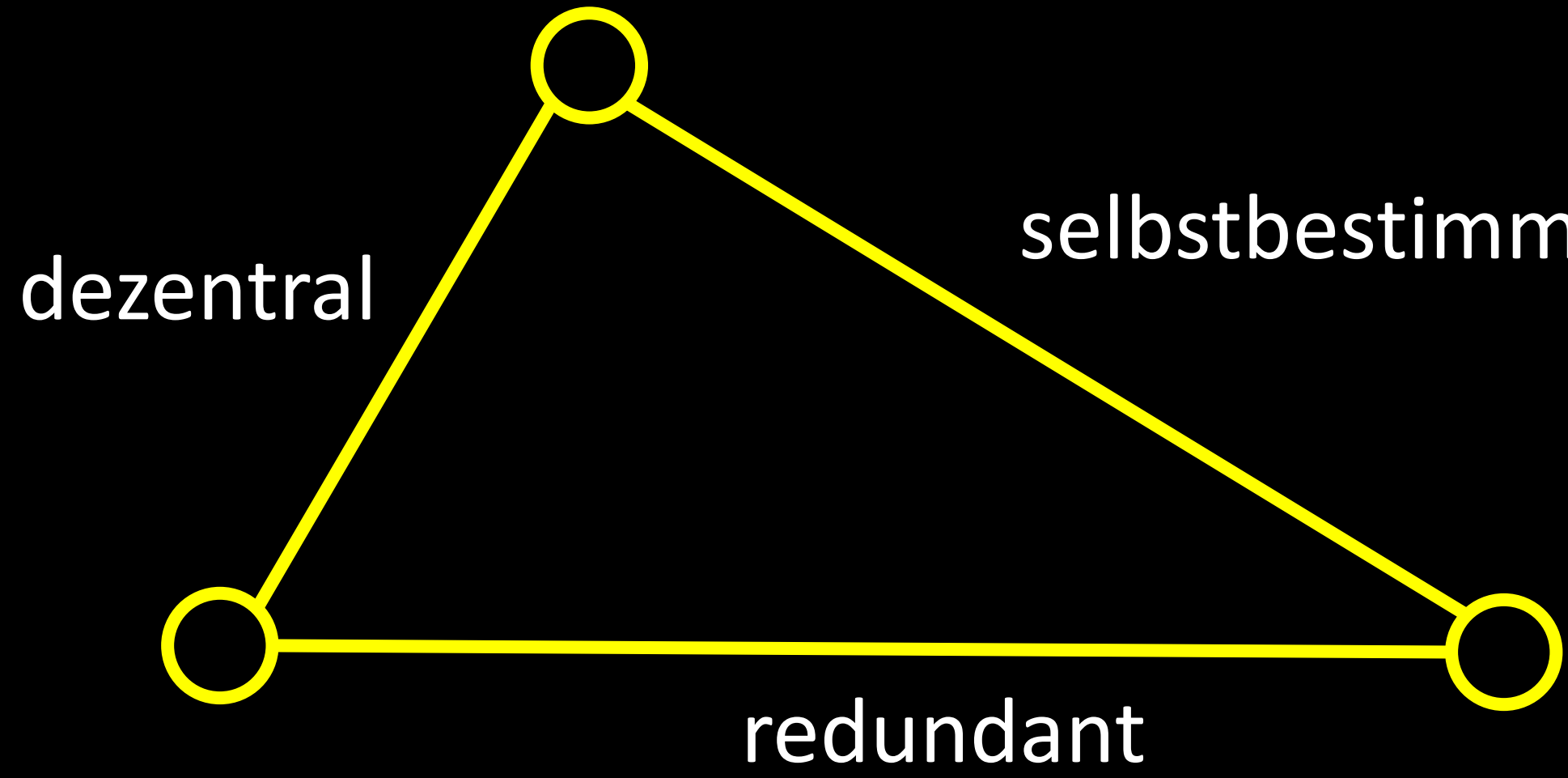
dezentral
selbstbestimmt
redundant

!